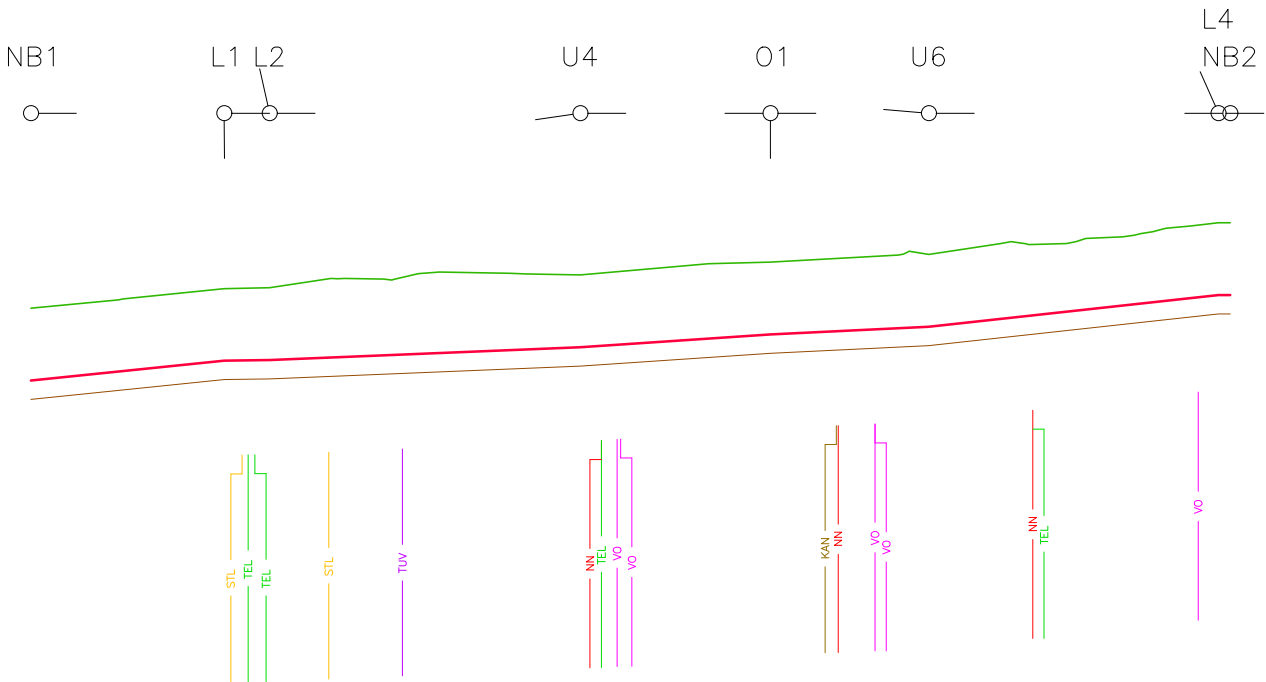


Typ území
Číslo Parcely

Zámková dlažba							
Chodník – asfalt	Zeleň		Zeleň	Zámková dlažba	Zeleň	Zámková dlažba	Zeleň
4467	1565/4	1565/15	1566/16	1566/19	1566/16		
1565/4							



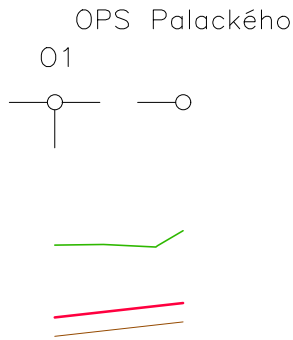
1 : 100
1 : 500

Srovnávací rovina 200.00 m.n.m

Výška terénu [m.n.m]	211.51	211.77	211.78	211.95	212.12	212.22	212.64
Osa potrubí [m.n.m]	210.51	210.77	210.78	210.95	211.12	211.22	211.64
Vzdálenost lom. bodů [m]	12.79	3.00	20.56	12.57	10.47	19.17	0.77
Spád potrubí [promile]	-20.3	-33	-8.3	-13.5	-9.6	-21.9	-0.0
Průměr potrubí [mm]	2xø88.9x3.2/160						
Hloubka výkopu [m]	1.21	1.21	1.21	1.21	1.21	1.21	1.21
Staničení	00.00	12.79	15.79	36.34	48.92	59.39	78.56
							79.32

Typ území
Číslo Parcely

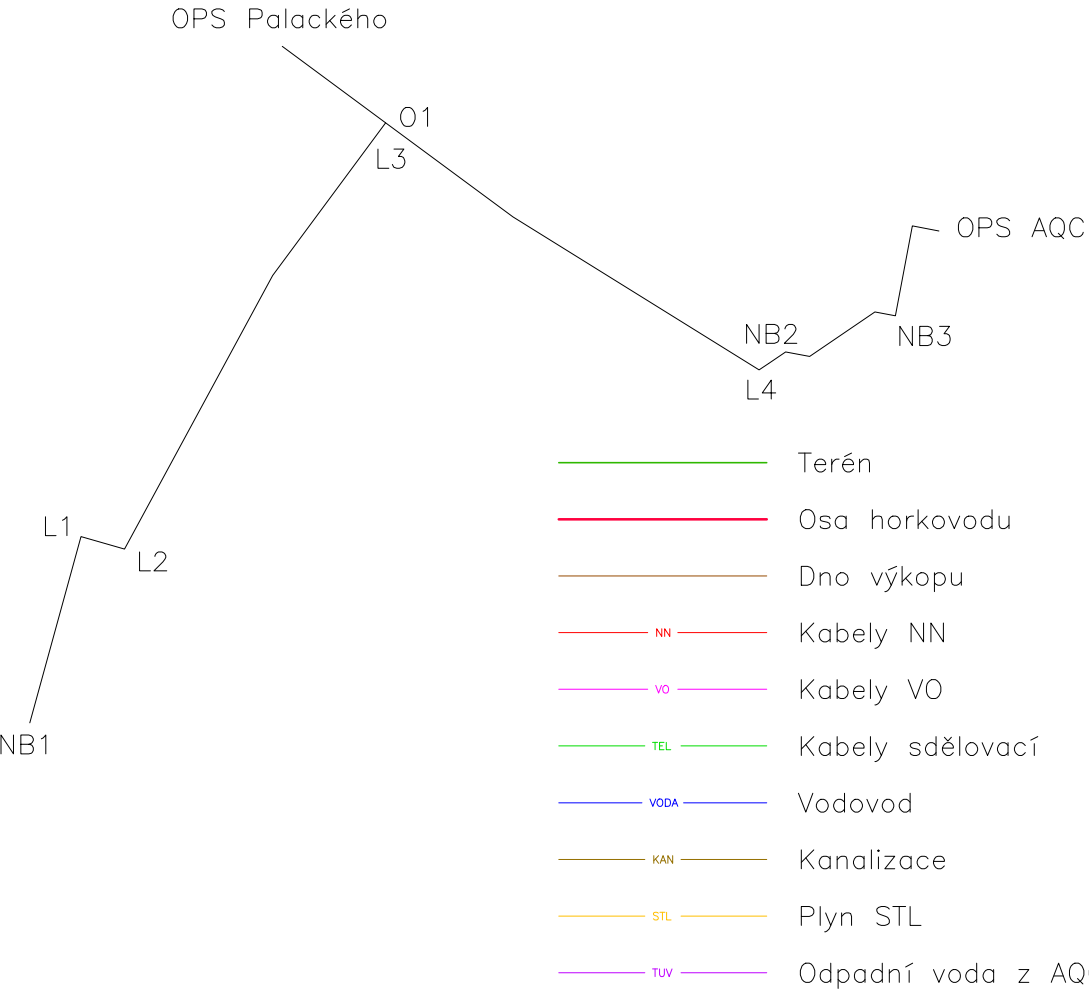
Zeleň	
Zeleň	Asfalt
1566/4	



1 : 100
1 : 500

Srovnávací rovina 200.00 m.n.m

Výška terénu [m.n.m]	212.12	212.31
Osa potrubí [m.n.m]	211.12	211.31
Vzdálenost lom. bodů [m]	8.50	
Spád potrubí [promile]	-22.4	
Průměr potrubí [mm]	2xø48.3x3.2/125	
Hloubka výkopu [m]	1.21	1.21
Staničení	00.00	08.50



3	–	–	–
2	–	–	–
1	–	–	–
Číslo revize	Datum	Popis změny	Vypracoval

Zhotovitel: SITEZ s.r.o. Novoveská 3370 415 01 Teplice www.sitez.cz		Investor: PS projekty spol. s r.o. 14. Října 291/4 415 01 Teplice	
Vypracoval	Bc. Běhounek A.	Zakázkové číslo	23–001
Kontroloval	Ing. Urban Tomáš	Datum	10.10.2023
Akce:		Stupeň	DUR
Obsah:		Měřítko	–
Aquacentrum Teplice p.o. – Venkovní úpravy D1. Dokumentace inženýrského objektu D1: IO 203 Přeložka horkovodu D1: IO 203.1 Horkovod			
Podélný profil		Poř. číslo:	Paré:
		3	1